

COMUNE DI FRAZZANO'
Città Metropolitana di Messina

N. 32 Reg.

del 17.04.2024

**COPIA DELIBERAZIONE
DELLA GIUNTA MUNICIPALE**

OGGETTO: Legge 353/2000 - Aggiornamento Catasto Incendi e delle aree percorse dal fuoco anno 2023.

L'anno duemilaventiquattro il giorno diciassette del mese di aprile, alle ore 13,46 e seguenti in seguito ad invito di convocazione, si è riunita la Giunta Municipale con l'intervento dei signori:

COMPONENTI DELLA GIUNTA MUNICIPALE		PRESENTI	ASSENTI
1. DI PANE Gino	SINDACO	X	
2. LIIRO' PELUSO Carmelo	VICE SINDACO	X	
3. CASTROVINCI Marzia	ASSESSORE		X
4. CANGEMI Emanuele	ASSESSORE	X	

PRESEDE il Sindaco Ing. Gino Di Pane

Risulta assente l'Assessore Marzia Castrovinci (Giustificato)

PARTECIPA il Segretario Comunale D.ssa Laura Reitano

Dato atto che, il Segretario Comunale, il Sindaco, il Vice Sindaco e l'Assessore sono collegati mediante videoconferenza Whatsapp, L'identità personale dei presenti alla seduta e la relativa votazione per appello nominale è stata accertata da parte del Segretario comunale secondo le modalità indicate nella delibera di Giunta Comunale n. 21 del 31.03.2022;

Il **Presidente**, constatato che il numero dei presenti è legale, dichiara aperta la seduta e invita i convenuti a deliberare sull'argomento in oggetto specificato la cui proposta, presentata dall'Area Tecnica, che di seguito integralmente si riporta

OGGETTO: Legge 353/2000 - Aggiornamento Catasto Incendi e delle aree percorse dal fuoco anno 2023.

PREMESSO CHE:

- Che la Legge 21 novembre 2000, n. 353 “Legge quadro in materia di incendi boschivi”, dispone circa la conservazione e la difesa dagli incendi del patrimonio boschivo quale bene insostituibile per la qualità della vita, ed impone agli Enti competenti compiti di previsione, prevenzione e lotta contro gli incendi boschivi;
- Che l'art. 10, comma 2 della predetta Legge prevede l'obbligo per i Comuni di censire i soprassuoli percorsi da incendi, avvalendosi anche dei rilievi effettuati dal Corpo Forestale dello Stato, al fine di applicare i vincoli temporali previsti dal comma 1 della medesima legge, garantendo l'aggiornamento annuale dello stesso;
- Che l'aggiornamento di detto catasto prevede l'apposizione di vincoli che limitano l'uso del suolo solo per quelle aree che sono individuate come boscate o destinate a pascolo, aventi scadenze temporali differenti, ovvero:

1. **Vincoli quindicennali**: si tratta di un vincolo di destinazione temporale che *impone* il mantenimento della destinazione d'uso preesistente all'incendio impedendone la modifica. In tali aree è consentita unicamente la realizzazione di opere pubbliche che si rendano necessarie per la salvaguardia della pubblica incolumità e dell'ambiente; risulta necessario inserire sulle aree predette un vincolo esplicito che deve essere espressamente richiamato in tutti gli atti di compravendita stipulati entro quindici anni dall'evento.
2. **Vincoli decennali**: in tali zone è vietata la realizzazione di edifici nonché di strutture e infrastrutture finalizzate ad insediamenti civili ed attività produttive, fatti salvi i casi in cui per detta realizzazione siano stati già rilasciati atti autorizzativi comunali in data precedente l'incendio sulla base degli strumenti urbanistici vigenti a tale data; in tali aree è fatto divieto di pascolo e di caccia per dieci anni, limitatamente ai soprassuoli delle aree boscate percorse dal fuoco.
3. **Vincoli quinquennali**: sulle medesime aree percorse dal fuoco è altresì vietato lo svolgimento delle attività di rimboschimento e di ingegneria ambientale sostenute con risorse finanziarie pubbliche, salvo il caso di specifica autorizzazione concessa o dal Ministro dell'Ambiente, per le aree naturali protette statali, o dalla Regione competente, negli altri casi, o per documentate situazioni di dissesto idrogeologico o per particolari situazioni in cui sia urgente un intervento di tutela su particolari valori ambientali e paesaggistici.

CONSIDERATO :

- Che a norma di quanto previsto dai commi 1 e 2 dell'art. 10 della L.353/2000 i Comuni devono provvedere direttamente alla perimetrazione delle zone boscate e dei pascoli i cui soprassuoli siano stati percorsi dal fuoco, avvalendosi come livello conoscitivo di base dei rilievi effettuati dal Corpo Forestale dello Stato, quale indispensabile supporto alla stesura del catasto comunale ed all'applicazione dei vincoli e delle sanzioni imposte dalla Legge 353/2000;
- Che questo Comune ha regolarmente provveduto ad aggiornare il catasto delle aree percorse dal fuoco per l'anno 2022;
- Che il territorio Comunale di Frazzanò nell'anno 2023 è stato interessato da incendi;

DATO ATTO che, sulla scorta dei predetti dati, l'Area Gestione e Controllo Territorio ha provveduto alla stesura di una relazione descrittiva e degli opportuni elaborati tecnico-grafici, delle aree colpite da incendi nell'anno 2023, documentati sulla base dei rilievi eseguiti dal Corpo Forestale dello Stato e risultanti dai dati recepiti dal sistema informatico regionale SIF, luogo virtuale dove viene definito l'assetto forestale dell'intero Territorio Regionale, strumento di gestione e controllo del Territorio, dove confluiscono dati cartografici del Corpo Forestale (catasto incendi, illeciti amministrativi e penali, vincoli, infrastrutture antincendio, cartografie di base, limiti amministrativi, ecc..) ed allegati alla

presente quale sua parte formale, integrante e sostanziale:

VISTI:

- la legge 21/11/2000 n.353, art.10;
- la Legge Regionale 14/04/2006 n. 14 all'art.3 comma 1 ter ha stabilito che nel territorio della Regione Siciliana trovano applicazione, in quanto compatibili, ed ove non diversamente stabilito, le disposizioni di cui alla legge 21/11/2000 n.353 e smi., nonché al D.Lgs 18/05/2001 n.227;
- la legge 8/11/2021 n. 155;
- gli atti richiamati nella proposta di deliberazione;
- l'O.A.EE. Il vigente in Sicilia;

PROPONE

1. **DI APPROVARE**, per le ragioni di cui in premessa, l'aggiornamento del "Catasto delle aree percorse dal fuoco" (c.d. catasto incendio) per l'anno **2023**, costituito dagli elaborati citati in premessa, posti in allegato, quali parti integranti, formali e sostanziali al presente provvedimento, ai sensi e per gli effetti della legge 353/2000, della normativa regionale vigente e conseguenti adempimenti amministrativi, utilizzando i dati relativi al censimento dei soprassuoli già percorsi dal fuoco secondo i rilievi effettuati dal Corpo Forestale dello Stato e consultabili sul sistema SIF;
2. **DI DISPORRE** ai sensi di quanto prescritto dall'art.10, comma 2, della legge 21/11/2000 n. 353 e successive modificazioni:
 - che gli elaborati tecnici costituenti l'aggiornamento del catasto dei predetti soprassuoli percorsi dal fuoco saranno pubblicati per n. 30 (trenta) giorni consecutivi all'Albo Pretorio Comunale, durante i quali chiunque avrà facoltà di prendeme visione negli orari di ufficio;
 - che nel suddetto periodo di pubblicazione e non oltre, potranno essere presentate osservazioni da parte degli interessati e/o degli enti o organismi istituzionali competenti, le quali dovranno essere avanzate, per iscritto, al protocollo generale del Comune;
 - che decorso il suddetto termine di n.30 (trenta) giorni di pubblicazione degli atti, il Comune valuterà le eventuali osservazioni presentate regolarmente e nei termini prescritti ed entro i successivi n.60 (sessanta) giorni, approverà definitivamente l'aggiornamento del catasto degli incendi, con le relative perimetrazioni cartografiche sulle quali varranno i divieti e le prescrizioni previste per legge;
3. **DI DARE ATTO** che la presente proposta di deliberazione per la giunta comunale non comporta impegni di spesa.
4. **DI TRASMETTERE** copia della presente agli uffici di Ragioneria e Segreteria per i provvedimenti di competenza;
5. **DI DICHIARARE**, stante l'urgenza la presente immediatamente eseguibile ai sensi dell'art.12 comma 2 della LR. 44/1991.

Il Responsabile dell'Area Tecnica
(Ing. Basilio Sanseverino)



Il Sindaco

Ing. Gino Di Pane


AGGIORNAMENTO CATASTO INCENDI ANNO 2023

RELAZIONE

(art. 10, comma 2 della Legge 353/2000 e s.m.i.)

1. Normativa di riferimento:

La Legge quadro 353 del 21/11/2000 e s.m.i. in materia di incendi boschivi, contenente divieti e prescrizioni derivanti dal verificarsi di eventi calamitosi riferiti ad incendi boschivi, prevede, all'articolo 10, comma 2, l'obbligo per i Comuni di censire, tramite apposito catasto, i soprassuoli già percorsi dal fuoco nell'ultimo quinquennio, avvalendosi anche dei rilievi effettuati dal Corpo Forestale dello Stato al fine di applicare i vincoli temporali previsti dal comma 1 della medesima legge.

La definizione di incendio boschivo viene fissata in termini precisi e oggettivi dalla stessa Legge quadro, dove l'incendio boschivo viene definito all'articolo 2 "un fuoco con suscettività ad espandersi su aree boscate, cespugliate o arborate, comprese eventuali strutture ed infrastrutture antropizzate poste all'interno delle predette aree, oppure su terreni coltivati o incolti e pascoli limitrofi a dette aree".

Le zone boscate ed i pascoli i cui soprassuoli siano stati percorsi dal fuoco, così censiti, sono soggetti a divieti, prescrizioni e sanzioni relativamente all'attività venatoria, al pascolo, alle trasformazioni urbanistiche ed alla realizzazione di infrastrutture come disposto dal 1^ comma dall'art.10 della suindicata Legge che così recita :

<<Le zone boscate ed i pascoli i cui soprassuoli siano stati percorsi dal fuoco non possono avere una destinazione diversa da quella preesistente all'incendio per almeno quindici anni. È comunque consentita la costruzione di opere pubbliche necessarie alla salvaguardia della pubblica incolumità e dell'ambiente. In tutti gli atti di compravendita di aree e immobili situati nelle predette zone, stipulati entro quindici anni dagli eventi previsti dal presente comma, deve essere espressamente richiamato il vincolo di cui al primo periodo, pena la nullità dell'atto. È inoltre vietata per dieci anni, sui predetti soprassuoli, la realizzazione di edifici nonché di strutture e infrastrutture finalizzate ad insediamenti civili ed attività produttive, fatti salvi i casi in cui per detta realizzazione sia stata già rilasciata, in data precedente l'incendio e sulla base degli strumenti urbanistici vigenti a tale data, la relativa autorizzazione o concessione. Sono vietate per cinque anni, sui predetti soprassuoli, le attività di rimboschimento e di ingegneria ambientale sostenute con risorse finanziarie pubbliche, salvo specifica autorizzazione concessa dal Ministro dell'ambiente, per le aree naturali protette statali, o dalla regione competente, negli altri casi, per documentate situazioni di dissesto idrogeologico e nelle situazioni in cui sia urgente un intervento per la tutela di particolari valori ambientali e paesaggistici. Sono altresì vietati per dieci anni, limitatamente ai soprassuoli delle zone boscate percorsi dal fuoco, il pascolo e la caccia>>

2. Metodologia di formazione - aggiornamento:

L'aggiornamento prende in considerazione gli incendi verificatesi nell'anno 2023 (successivo all'ultimo aggiornamento anno 2023 di cui alla Delibera di G.M. n. 70 del 15/11/2023) tramite i dati resi disponibili ai Comuni sull'apposito sito tematico Geoportale del SIF, luogo virtuale dove viene definito l'assetto forestale dell'intero Territorio Regionale, strumento di gestione e controllo del Territorio, dove confluiscono dati cartografici del Corpo Forestale (*catasto incendi, illeciti amministrativi e penali, vincoli, infrastrutture antincendio, cartografie di base, limiti amministrativi, ecc..*).

In particolare, è stata elaborata una "**scheda riepilogativa**" inerente ogni evento individuato, contenente il riepilogo dei dati in termini di superfici (*boscate, non boscate, etc*) e le particelle catastali interessate (*mappali*) con allegata cartografia fotogrammetrica e catastale che evidenzia le aree percorse dall'evento (*perimetrazione*).

3. Riepilogo dati:

Dall'elaborazione delle varie "*schede*" viene compilato il seguente quadro riepilogativo:

Anno 2023	Data evento	Superficie boscata Ha	Superficie non boscata Ha	Altre superfici Forestali Ha	Totale Superficie percorsa Ha	località
1	25/07/2023	14,41	68,95	21,09	104,45	Passo della Zita
2	16/08/2023	0,93	0,22	0,01	1,14	Abbazia San Filippo di Fragalà
Totali		15,34	69,17	21,10	105,59	

4. Conclusioni:

L'elenco dei soprassuoli percorsi dal fuoco sarà esposto per trenta giorni all'albo pretorio Comunale, per eventuali osservazioni.

Decorso tale termine, questo Ente valuterà le osservazioni presentate ed entro i successivi sessanta giorni verrà approvato l'elenco definitivo e le relative perimetrazioni anno 2023.

Così come previsto dal comma 2 dell'art. 10 della Legge nr. 353 del 21/11/2000 e s.m.i. è ammessa la revisione degli elenchi con la cancellazione delle prescrizioni relative ai divieti sopra elencati solo dopo che siano trascorsi i periodi rispettivamente indicati, per ciascun divieto.

Il Responsabile dell'Area Tecnica
(Ing. Basilio Sanseverino)

Basilio Sanseverino

Successivamente, a seguito di pubblicazione sulla pagina del sito web regionale, saranno previsti aggiornamenti annuali del catasto comunale delle aree percorse dal fuoco.

Ai fini dell'aggiornamento del presente catasto, verrà compilata una "Scheda fuoco" per ogni evento individuato, contenente il riepilogo dei dati trasmessi ed un estratto di mappa planimetrico.

Pertanto, il "Catasto delle aree percorse dal fuoco" del Comune di Frazzanò, sarà composto dalla seguente documentazione:

Schede contenenti i dettagli delle aree percorse dal fuoco e l'elenco dei mappali catastali interessati; Cartografia costituita da planimetria fotogrammetrica in cui saranno evidenziate le aree percorse dal fuoco mediante campitura colorata e da un numero che ne permetta l'associazione alla relativa scheda.

SCHEDA ANNO 2023

ANNO 2023					
Totale superficie boscata ha		Totale superficie non boscata ha	Altre superfici forestali ha	Totale superficie percorsa dal fuoco ha	
14,41		68,95	21,09	104,45	
Data evento	Località	Foglio	Particella	Superficie interessata dal fuoco %	Note
25 luglio 2023	Frazzanò	1	W0531	19,4	Passo della Zita
			X0001	100	
			X0002	100	

X0004	98,74
154	0,05
197	64,77
201	22,91
202	1,3
232	59,09
234	14,54
236	98,71
237	99,94
238	100
239	100
240	100
241	66,33
243	11,22
252	100
306	100
307	69,87
308	82,09
309	15,62
310	100
311	100
312	100
313	100
314	100
315	100
316	100
317	100
318	100
319	100
320	100
321	100
322	100
323	100
324	100
325	100
326	100
327	100
328	100
329	100
330	50,18
331	21,81
332	20,95
333	72,07
334	77,58
350	63,26
352	100
363	94,91
365	74,33

		366	5,67
		388	40,02
		389	91,5
		390	18,96
		391	100
		392	100
		400	87,84
		443	100
		472	97,27
		473	17,86
		480	97,49
		481	100
		482	100
		485	100
		514	70,23
		517	100
		521	100
		523	52,92
		524	44,25
		526	68,63
		584	89,75
		585	100
		586	99,04
		587	25,48
		601	0,57
		602	99,91
		603	100
		604	100
		605	26,08
		611	91,97
		612	85,84
		613	72,48
		614	32,39
		640	100
		641	100
		642	100
		643	100
		645	100
		648	100
		649	100
		650	100
		651	39,71
		652	37,04
		658	100
		731	24,23
		809	0,04
		843	100
		844	100

			845	91,99	
			846	19,55	
			847	4,13	
			848	44,34	
			849	72,61	
			850	80,47	
			851	3,79	
			860	22,27	
			862	97,1	
			863	100	
			864	63,05	
			865	25,79	
			866	99,61	
			867	100	
			868	100	
			869	16,61	
			896	2,28	
			920	100	
			921	100	
25 luglio 2023	Frazzanò	2	X0004	10,32	Passo della Zita
			X0006	95,75	
			X0008	54,32	
			1	69,95	
			2	0,33	
			4	61,47	
			5	100	
			6	100	
			7	100	
			8	100	
			9	100	
			10	100	
			11	100	
			12	98,63	
			13	99,94	
			14	83,07	
			15	67,41	
			16	10,4	
			17	62,8	
			18	54,99	
			19	100	
			20	96,18	
			22	4,35	
			26	21,69	
			27	97,59	
40	62,27				
41	99,75				
42	99,99				

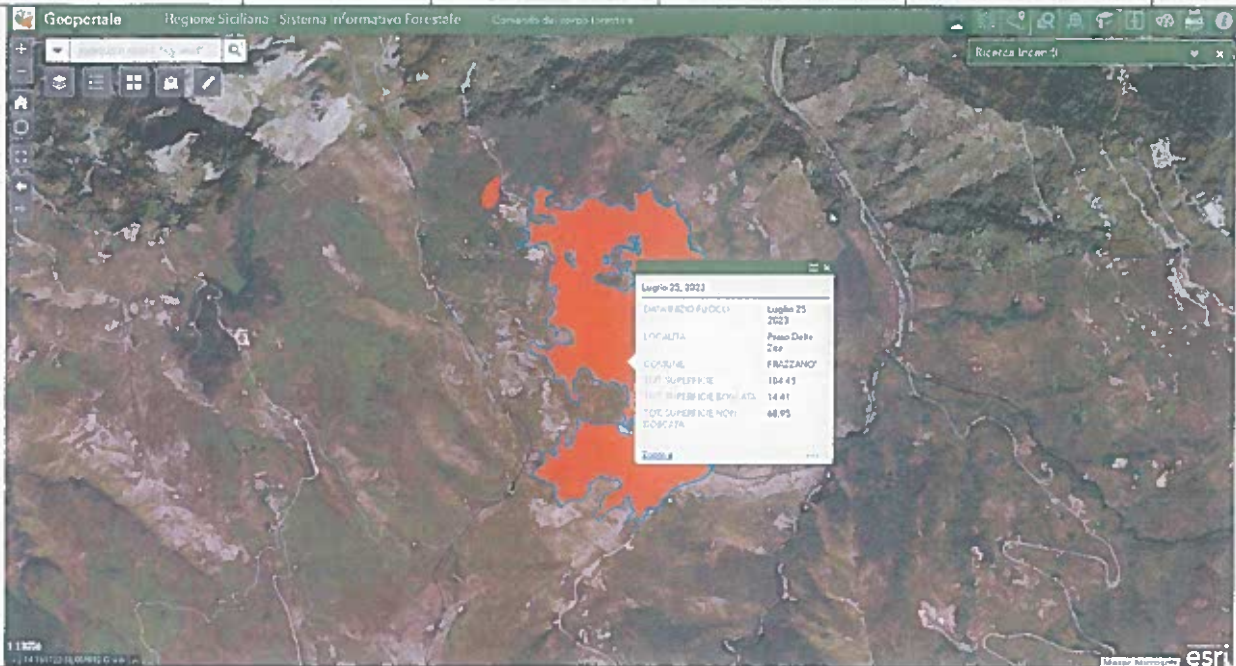
43	96,17
44	93,74
45	100
46	23,51
47	3,96
49	19,14
51	60,07
53	66,34
54	0,03
55	91,18
56	100
57	100
58	88,13
59	48,28
60	44,26
61	96,48
62	100
65	100
67	100
68	100
69	100
70	61,52
71	28,6
72	64,72
73	100
74	100
75	68,45
76	0,9
83	70,57
84	34,33
86	63,23
87	26,67
88	100
89	100
90	87,96
91	100
93	51,28
94	47,38
96	23,76
99	9,16
100	40,72
104	12,8
130	0,04
133	100
134	100
135	67,4
140	90,3
141	66,43

142	74,15
143	85,93
144	88,11
145	67,6
146	100
147	54,35
148	65,56
149	100
151	98,04
152	100
153	83,31
158	41,16
159	28,99
181	100
182	47,64
183	35,22
188	2,51
234	54,2
245	94,48
246	100
247	100
248	100
249	42,67
250	100
251	100
273	41,01
280	42,93
281	74,12
282	50,62
283	40,76
285	20,32
302	99,89
303	85,67
304	100
305	100
311	8,17
329	36,28
330	21,43
331	16,74
337	100
338	44,66
340	2,56
341	40,05
342	90,74
343	65,4
344	43,33
345	43,22
352	100

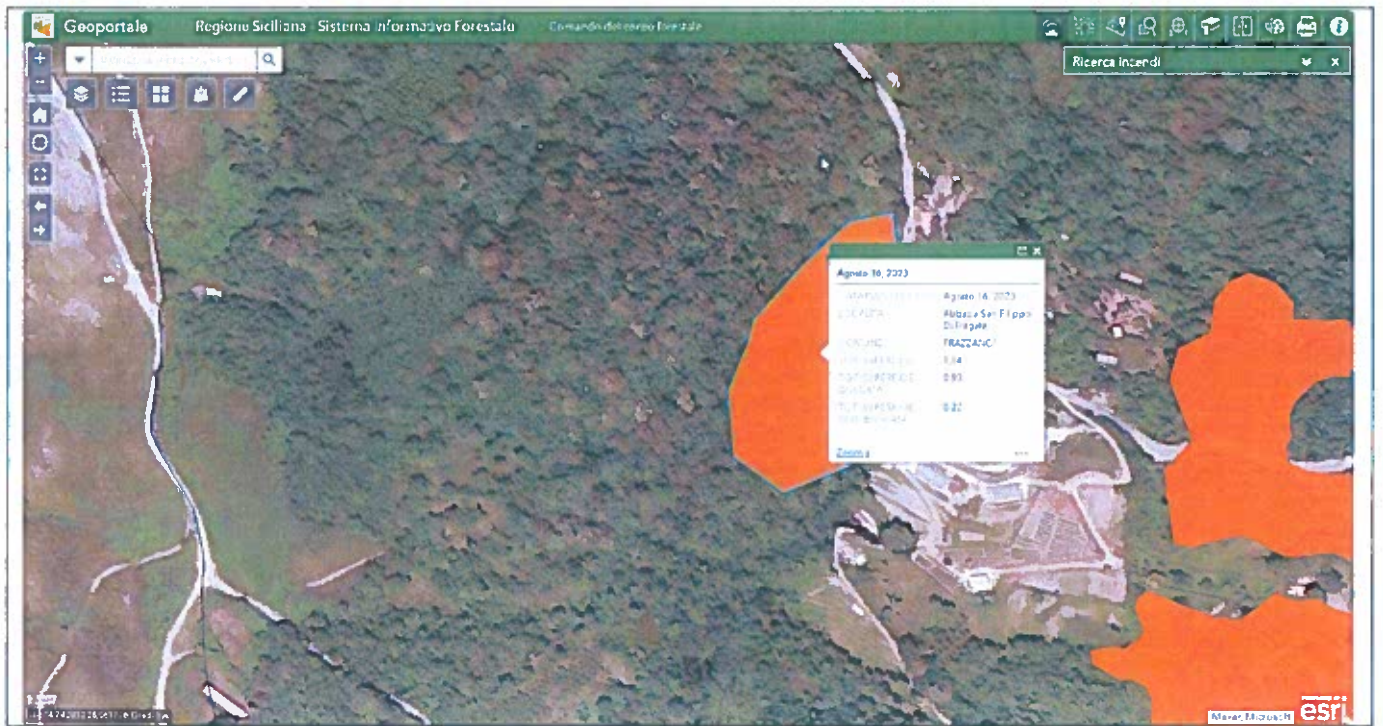
359	100
360	100
361	100
364	39,57
365	43,54
374	95,1
375	74,32
378	100
379	91,77
380	95,63
381	78,38
384	27,08
387	100
388	100
389	100
390	100
391	100
392	37,59
393	100
394	93,82
395	100
396	68,84
397	37,51
398	43,4
402	25,26
403	100
407	50,32
408	100
409	100
412	97,26
413	86,86
414	12,38
415	46,56
416	34,02
417	18,54
431	6,05
434	53,42
435	16,89
441	99,96
442	99,8
443	100
452	100
453	100
454	100
455	8,91
459	98,35
460	100
461	95,48

462	100
465	100
466	100
469	84,06
477	16,71
484	4,27
485	83,05
486	100
492	100
498	100
501	1,1
502	90,41
503	100
504	91,78
506	9,12
569	12,79
570	9,03
571	100
572	3,71
573	1,34
574	80,42
575	66,77
581	19,23
582	94,32
583	86,97
585	0,82
586	100
587	74,98
601	0,14
603	56,35
607	67,11
616	100
617	100
618	100
619	100
620	100
621	100
622	100
623	40,12
625	66,46
627	36,47
641	100
654	66,06
660	6,65
672	56,12
673	70,52
674	99,97
675	86,55

682	12,15
683	3,95
699	90,3
700	100



Totale superficie boscata ha		Totale superficie non boscata ha	Altre superfici forestali ha	Totale superficie percorsa dal fuoco ha	
0,93		0,22	0,01	1,14	
Data evento	Località	Foglio	Particella	Superficie interessata dal fuoco %	Note
16 agosto 2023	Frazzanò	6	17	0,02	Abbazia San Filippo di Fragalà
			23	45,99	
			24	63,93	
			30	70,81	
			31	100	
			32	97,81	
			33	84,41	
			34	76,22	
			35	100	
			36	100	
			37	100	
			38	100	
			39	71,7	
			40	5,29	
51	0,67				
98	100				



Il Responsabile dell'Area Tecnica
(Ing. Basilio Sanseverino)

Basilio Sanseverino

PARERE PREVENTIVO REGOLARITA' AMMINISTRATIVA

Il sottoscritto **Ing. Basilio Sanseverino** Responsabile dell'Area Tecnica, esprime parere favorevole sulla presente **proposta di deliberazione**, in ordine alla regolarità tecnica, ai sensi dell'art. 49, comma 1, del D.Lgs. 267/2000, ed alla regolarità e correttezza amministrativa, ai sensi dell'art. 147-bis, comma 1, del D. Lgs. 267/2000.

Data 17/06/2024

Il Responsabile dell'Area Tecnica

(Ing. Basilio Sanseverino)


PARERE PREVENTIVO REGOLARITA' CONTABILE E ATTESTAZIONE FINANZIARIA

Il sottoscritto **Dr. Antonio MILETI**, Responsabile dell'Area Economico-Finanziaria, ai sensi e per gli effetti dell'art. 49, comma 1, del D.Lgs. n° 267/2000 e dal relativo regolamento comunale sui controlli interni, ATTESTA, che l'approvazione del presente provvedimento comporta (ovvero) **non comporta** riflessi diretti o indiretti sulla situazione economico finanziaria o sul patrimonio dell'Ente.

Ai sensi del combinato disposto degli articoli 49, comma 1 e dell'art. 147/bis del D.Lgs. 267/2000, nonché del Regolamento comunale sui controlli interni, esprime parere **FAVOREVOLE** (ovvero) **NON FAVOREVOLE** in ordine alla regolarità contabile.

Data 17/06/2024

Il Responsabile dell'Area Economico-Finanziaria

Dr. Antonio MILETI


Si attesta, ai sensi dell'art. 153, comma 5, del D.Lgs. n. 267/2000, la copertura finanziaria della spesa in relazione alle disponibilità effettive esistenti negli stanziamenti di spesa e/o in relazione allo stato di realizzazione degli accertamenti di entrata vincolata, mediante l'assunzione dei seguenti impegni contabili, regolarmente registrati ai sensi dell'art. 191, comma 1, del D.Lgs. n. 267/2000:

Impegno	Data	Importo	Intervento/Capitolo	Esercizio

Data 17/06/2024

Il Responsabile dell'Area Economico-Finanziaria

Dr. Antonio MILETI


VISTO DI COMPATIBILITA' MONETARIA

Si attesta la compatibilità del programma dei pagamenti conseguenti alla predetta spesa con i relativi stanziamenti di bilancio e con le regole di finanza pubblica (art. 9 comma 1, lett. a), punto 2 del D.L. 78/2009).

Data 17/06/2024

Il Responsabile dell'Area Economico-Finanziaria

Dr. Antonio MILETI


LA GIUNTA MUNICIPALE

VISTA LA PROPOSTA DI DELIBERAZIONE IN OGGETTO;

VISTO che ai sensi dell'art. 53 della Legge n. 142/1990, recepito dalla L.R. n. 48/91 e modificato dall'art. 12 della L.R. n. 30/2000, sulla proposta di deliberazione in oggetto hanno espresso parere:

- Il Responsabile del servizio interessato, per la regolarità tecnica, parere favorevole;
- Il Responsabile del servizio interessato, per la regolarità contabile, parere favorevole.

VISTO il vigente O.A.EE.LL. vigente nella Regione Siciliana

CON VOTI UNANIMI ESPRESSI NELLE FORME DI LEGGE

DELIBERA

DI APPROVARE LA SUINDICATA PROPOSTA DI DELIBERAZIONE.

SUCCESSIVAMENTE

IL PRESIDENTE

Stante l'urgenza di provvedere in merito, propone di dichiarare immediatamente esecutivo il presente provvedimento;

LA GIUNTA MUNICIPALE

SENTITA la proposta del Presidente;

VISTA la Legge Regionale n. 44/1991 e successive modifiche ed integrazioni;

VISTO l'O.A.EE.LL. vigente nella Regione Siciliana;

CON VOTI UNANIMI ESPRESSI NELLE FORME DI LEGGE

DELIBERA

DI DICHIARARE IMMEDIATAMENTE ESEGUIBILE IL PRESENTE PROVVEDIMENTO

Il presente verbale, dopo la lettura, si sottoscrive per conferma

IL PRESIDENTE

F.to Ing. Gino Di Pane

L'Assessore Anziano

F.to Liirò Peluso Carmelo

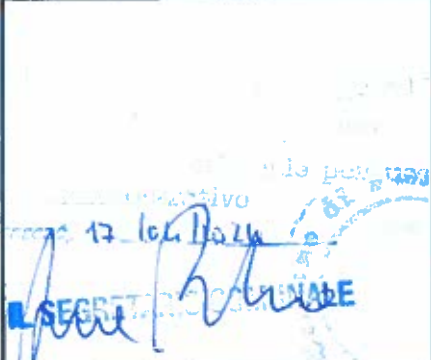
Il Segretario Comunale

F.to Dott.ssa Laura Reitano

La presente deliberazione è stata dichiarata immediatamente esecutiva ai sensi dell'art. 12, comma 2° della Legge Regionale 3.12.1991, n. 44.

Li 17/06/2014

Il Segretario Comunale
F.to Dott.ssa Laura Reitano

	CERTIFICATO DI PUBBLICAZIONE	
	Il sottoscritto Segretario Comunale, su conforme attestazione del Responsabile, CERTIFICA che la presente deliberazione è stata pubblicata all'Albo Pretorio on-line per giorni quindici consecutivi, dal _____ al _____ Al n. _____ Frazzanò li L'Istruttore Amm.vo F.to Castrovinci Ermelinda	
	Il Segretario Comunale F.to Dott.ssa Laura Reitano	

SI ATTESTA CHE LA PRESENTE DELIBERAZIONE

È stata trasmessa ai capigruppo consiliari il _____ prot. n. _____ (art.15, comma 4° LR n.41/91)

Il Responsabile del Servizio:

CERTIFICATO DI ESECUTIVITA'

Si certifica che la presente deliberazione è divenuta esecutiva il giorno 17/06/2014

!! decorsi i 10 giorni dalla pubblicazione (art.12, comma 1, L.R. n.41/91)

il giorno stesso dell'adozione perché dichiarata immediatamente esecutiva (art.12, comma 2° L.R. .41/91)

Frazzanò li 17/06/2014

Il Segretario Comunale
F.to Dott.ssa Laura Reitano